


KOEFOEDGEILAN

Nr.		Klasse	-
	2 a		-
	4 a		-
	4 b		-
	9 b		-
	9 c		-
	9 d		C
	9 e		C
	11		C
	13		C


I.

Gate Koefoedgeilan		nr. 2 a	
Betegnelse			
Eier 1970 Ila barnehage			
Takst kr. 130.000		Areal tomt 1398 m ² bygninger m ²	
Bruk Barnehage			
Oppført	tidligst	senest	omkring
<small>KJENT</small>			<small>ANTATT</small>
Siste brann		Tidligere branner	
Byggherre		Oppr. bruk	
Arkitekt			
Plantype			
Hovedmål		Etasjer 2	
Grunnmur Pusset mur, bra.		Kjeller	
Vegger Tømmer, liggende faspanel.		Under hele huset.	
Tak Saltak, skifer. Utskårne sperrer.			
Eksterior Ca. 1890, symmetrisk fasade m. T-post vinduer. Flat prof. omramming m. overbord på konsoller. Fortannede horisontalbånd m. stående brystn.panel under vinduer.			
Interior En del eldre listeprofiler.			
Gårdsplass, lekeplass.			
Uthus En et. bind.verk. Saltak. Ubebodd.			
Ombygging			
1893 Asylbygn. i 2 et. (BA)			
1932 Endring. (BA)			
1947 Innredn. av 3 WC og garderober i 1. et. (BA)			
1949 Oppførelse (flytting) av tyskbygget brakke til barnehage for 50 barn nordvest for nåværende barnehagebygn. (BA)			
1953 Utv. av entreen i 2. et. (vaktmesterleilighet).			
Tegninger, oppmålinger			
1893 Planer, snitt, fasade 1:100. Sit.plan. (BA)			
1947 Plan 1. et. 1:100 (BA)			
1949 Planer, snitt, fasade for tyskbygget brakke 1:100. Sit.plan 1:250 (BA)			
		Ønskelige forandringer	
		Omgivelser	
		Positive.	
		Vedlikeholdstilstand	B
		Antikvarisk tilstand	B
		Arkitekturvurdering	B
		Miljøvurdering	B
		Prioritering	
		Dato	24.9.74
		Sign	J.T.

Gate Koefoedgeilan		nr. 2 a
Eldre bilder		Foto
Litteratur		
Kilder		
Tidligere bygning brent/revet		
Kultur-, personalhistorie		
Reguleringsplan Til hinder for bevaring?		
Fremtidige planer		

142.74

142.63





142.61



142.59


I.

Gate Koefoedgeilan		nr. 4 a
Betegnelse		
Eier 1970 Nedrelid, L. & E.		
Takst kr.	60.000	Areal tomt 821 m ² , bygninger m ²
Bruk Bolig		
Oppført	tidligst	senest
<small>KJENT</small>		
Siste brann	Tidligere branner	
Byggherre	Oppr. bruk	
Arkitekt		
Plantype		
Hovedmål	Etasjer 2	
Grunnmur	Pusset stein.	Kjeller
Vegger	Tømmer, liggende faspanel.	Under hele huset.
Tak	Valmtak, skifer, kobbhus.	
Eksterior Vanlig 1890-preg, uten stående panel under vinduer i 2. et. T-post vinduer. To fløyet inng.dör.		
Interior Modernisert.		
Gårdsplass, Grus. Park.plass. Fin forhage.		
Uthus Bilverksted i mur. En et. boder. Dårlige.		
Ombygging		
1898 2-et. bolighus (h.bygn.). (BA)		
1899 Uthusbygn. av utmurt bindingsverk. (BA)		
1918 Stall med smie. (BA)		
1938 5 kobbhus i stedet for liggende takvinduer. Innredn av nytt værelse på oftet i 4 a. (BA)		
1939 Innredn. av 3 WC i kjelleren og ny trapp til kjelleren. (BA)		
1964 1 WC i 2. et. (BA)		
Tegninger, oppmålinger		
1897 Planer, snitt, fasade 1.100. (BA)		
1897 Sit.plan a:1000 ("Kartrids i anledning Gaderegulering på Brækstads Have". (BA)		
1899 Planer, snitt, 1:100. (BA)		
1918 Planer, snitt, fasade av stall m. smie. (BA)		
1939 Plan, snitt av loftsetasje. Fasade 1.100. (BA)		
		Ønskelige forandringer
		E Endretbruk av gårdsplass.
		Omgivelser
		Positive.
		Vedlikeholdstilstand B
		Antikvarisk tilstand B
		Arkitekturvurdering B
		Miljøvurdering B
		Prioritering
		Dato 24.9.74
		Sign J.T.

Gate Koefoedgeilan		nr. 4 a
Eldre bilder	Foto	
Litteratur		
Kilder		
Tidligere bygning brent/revet		
Kultur-, personalhistorie		
Reguleringsplan Til hinder for bevaring?		
Fremtidige planer		
	142.64	
	142.65	

I.

Gate Koefoedgeilan		nr. 4 b
Betegnelse		
Eier 1970	Helgetun, Magnar	
Takst kr.	70.000	Areal tomt 1199 m ² bygninger m ²
Bruk	Bolig	
Oppført	tidligst	senest
<small>KJENT</small>		
Siste brann	Tidligere branner	
Byggherre	Oppr. bruk	
Arkitekt		
Plantype		
Hovedmål	Etasjer 2	
Grunnmur	Pusset stein.	Kjeller
Vegger	Tømmer, liggende faspanel.	Under hele huset.
Tak	Valmtak ; skifer.	
Eksteriør 1890, uten stående panel under vinduer 2. et. Klart markerte, flatt profilerte hjørner. Smijernsrekkverk på trapper.		
Interiør		
Gårdsplass,	Grus. park.plass. Fin forhage.	
Uthus	Nyerd garasjer.	
Ombygging		
Se Koefoedgeilan 4 a.		
1961 Innredn. av WC på loft. Bad med WC i 1. et. og i 2. et. ved kjøkken.		
Tegninger, oppmålinger		
Se Koefoedgeilan 4 a.		
1961 Oppmåling 1. og 2. et., løftsetasje, snitt 1:100 (BA)		
		Ønskelige forandringer
		Positive, men i oppløsning.
		Omgivelser
		Vedlikeholdstilstand B
		Antikvarisk tilstand B
		Arkitekturvurdering B
		Miljøvurdering B
		Prioritering
Dato	24.9.74	
Sign	J.T.	


Gate Koefoedgeilan		nr. 4 b
Eldre bilder	Foto	
Litteratur		
Kilder		
Tidligere bygning brent/revet		
Kultur-, personalhistorie		
Reguleringsplan Til hinder for bevaring?		
Fremtidige planer		
		
		142.66

I.

Gate Koefoedgeilan nr. 9b	
Betegnelse Abelsborg Gård	
Eier 1970 Trondheim kommune	
Takst kr. 000	Areal tomt 643m ² bygninger m ²
Bruk Bolig	
Oppført 1800	tidligst _____ senest _____ omkring _____
Siste brann	Tidligere branner
Byggherre Sorenskriver Claus Koefoed	Oppr. bruk Bolig
Arkitekt	
Plantype Midtgangshus	
Hovedmål	Etasjer 2
Grunnmur	Kjeller
Vegger	
Tak Valmtak, tegl.	Delvis.
Eksterior	Symetrisk om hovedinngang. Oppdelt med laftekasser. Krysspost og T-post vinduer med flat omramming og barokk-lign. overstykke. Barokk overstykker v.s.av dør.
Interior	En del eldre lister og To-fløyet inng. om rikt profi- dører. lert omramming. Sidefløyer byg- get senere.
Gårdsplass,	Grus, steinheller
Uthus	Ingen, Ny bod i gården.
Ombygging	
1861	Se prot. 19.11. (BA)
1862	" " 17.3, 29.3, 12.5. (BA)
1963	" " 17.1. (BA)
1864	" " 11.3. (BA)
Tegninger, oppmålinger	
	Ønskelige forandringer
	Generell oppussing.
	Omgivelser
	Uten sammenheng
	Vedlikeholdstilstand C
	Antikvarisk tilstand B
	Arkitekturvurdering B
	Miljøvurdering B
	Prioritering
Dato	24.9.1974
Sign	J.T.


I.

Gate Koefoedgeilan 9c nr. 9c	
Betegnelse	
Eier 1970 Ellingsen, Aage	
Takst kr. 35 000	Areal tomt 0112m ² bygninger m ²
Bruk Bolig	
Oppført 1881	tidligst _____ senest _____ omkring _____
<small>KJENT</small>	<small>ANTATT</small>
Siste brann	Tidligere branner
Byggherre	Oppr. bruk
Arkitekt	
Plantype	
Hovedmål	Etasjer 2
Grunnmur	Kjeller
Vegger Tømmer, liggende faspanel.	Delvis
Tak Saltak, papp.	
Eksterior	Kun fyllingsdør m. omramming, samt horisontalband under vindu opprinnelig, nye vinduer.
Interior	Modernisert. En etasje bindingsverk, ubebodd. Dårlig.
Gårdsplass, Uthus	
Ombygging	
1933	Kobbhus.
1954	Tilbygg i 1.etasje for w.c. og dursj på gårdsplassen mot nord. (BA)
1958	Heving av taket i 2.etasje. Innredning av leilighet på 2 rom og kjøkken i 2.etasje. (BA)
Tegninger, oppmålinger	
Ønskelige forandringer	
Vinduer ordnes.	
Omgivelser	
Positive, men i oppløsning.	
Vedlikeholdstilstand	B
Antikvarisk tilstand	C
Arkitekturvurdering	C
Miljøvurdering	B
Prioritering	
Dato	24.9.1974.
Sign	J.F.

Gate Koefoedgeilan nr. 9c.	
Eldre bilder	Foto
Litteratur	
Kilder	
Tidligere bygning brent/revet	
Kultur-, personalhistorie	
Reguleringsplan Til hinder for bevaring?	
Fremtidige planer	
	
142.48	



I.

Gate	Koefoedgeilan	nr. 9d
Betegnelse		
Eier 1970	Nygård, Dagfinn	
Takst kr.	16 000	Areal tomt 117 m ² bygninger m ²
Bruk	Bolig	
Oppført	tidligst	senest
<small>KJENT</small>		
Siste brann	Tidligere branner	
Byggherre	Oppr. bruk	
Arkitekt		
Plantype		
Hovedmål	Etasjer 2	
Grunnmur	Pusset stein, delvis utrast.	Kjeller
Vegger	Tømmer, stående panel.	Delvis.
Tak	Saltak, shingel. Gesimskasse på konsoller.	
Eksterior	Jevnt fordelte tofagsvinduer, hele ruter. Flat omramming med overbord på konsoller. Ny dør. Horisontalbånd under vinduer i 1. etasje.	
Interior	Modernisert.	
Gårdsplass, Uthus	En etasje bind.verk, bra.	
Ombygging		
Tegninger, oppmålinger		
	Ønskelige forandringer	
	Omgivelser	
	Positive.	
	Vedlikeholdstilstand C	
	Antikvarisk tilstand B	
	Arkitekturvurdering B	
	Miljøvurdering B	
	Prioritering C	
Dato	24.9.1974.	
Sign	JT.	

Gate	Koefoedgeilan	nr. 9d
Eldre bilder	Foto	
Litteratur		
Kilder		
Tidligere bygning brent/revet		
Kultur-, personalhistorie		
Reguleringsplan Til hinder for bevaring?		
Fremtidige planer		
		
142.47		



I.

Gate Koefoedgeilan		nr. 9e
Betegnelse		
Eier 1970	Fiskvik, Magne	
Takst kr.	38 000	Areal tomt 187 m ² bygninger m ²
Bruk	Bolig	
Oppført	tidligst	senest omkring
<small>KJENT</small>		<small>ANTATT</small>
Siste brann	Tidligere branner	
Byggherre	Oppr. bruk	
Arkitekt		
Plantype		
Hovedmål	Etasjer 2	
Grunnmur	Pusset stein.	Kjeller
Vegger	Tømmer, stående panel.	Delvis
Tak	Saltak, tegl.	
Eksterior	To fags vinduer m. to ruter. Flat prof.omrammingm. overbord på konsoller. Underbord i 1.etasje som hør bånd. Tofløyet fyllingsdør med overlysfelt.	
Interior	Delvis modernisert.	
Gårdsplass,	Grus. Trang.	
Uthus	To etg. bind.verk.Bebodd. Dårlig.	
Ombygging		
Tegninger, oppmålinger		
		Ønskelige forandringer
		Omgivelser
		Positive.
		Vedlikeholdstilstand B
		Antikvarisk tilstand B
		Arkitekturvurdering B
		Miljøvurdering B
		Prioritering C
		Dato 27.9.1974.
		Sign J.T.

Gate	Koefoedgeilan 9e	nr.
Eldre bilder	Foto	
Litteratur		
Kilder		
Tidligere bygning brent/revet		
Kultur-, personalhistorie		
Reguleringsplan Til hinder for bevaring?		
Fremtidige planer		
		
142.43		
		
142.45		

I.

Gate	Koefoedgeilan	nr.	11
Betegnelse			
Eier 1970	Strøm, Signe		
Takst kr.	13000	Areal tomt	95 m ² bygninger m ²
Bruk			
Oppført	_____	tidligst	_____ senest _____ omkring _____
Siste brann	_____	Tidligere branner	_____
Byggherre	Oppr. bruk		
Arkitekt			
Plantype			
Hovedmål	Etasjer 1		
Grunnmur	Pusset, mur.	Kjeller	
Vegger	Tømmer, stående panel.	Delvis	
Tak	Saltak, tegl. Gesimskasse på konsoller.		
Eksterior	Enkel fasade med nyere tofagsvinduer. Flat omramming. Overbord på konsoller. Nyere tofløyet inngangsdør med eldre overlysfelt.		
Interior	Synlige bjelker, endel eldre listeprofiler.		
Gårdsplass, Uthus			
Ombygging	1952	Tilbygg på 7,5 m ² i en etg. for soverom og vindfang mot gårdsplassen. (BA)	
Tegninger, oppmålinger	1952	Planer 1.etg. Fasade mot gårdsplass 1:100. Sit.plan 1:250. (BA)	
		Ønskelige forandringer	
		Dør endres.	
		Omgivelser	
		Vedlikeholdstilstand	B
		Antikvarisk tilstand	C
		Arkitekturvurdering	C
		Miljøvurdering	B
		Prioritering	C
		Dato	24.9.74
		Sign	JT

Gate Koefoedgeilan		nr. 11
Eldre bilder		Foto
Litteratur		
Kilder		
Tidligere bygning brent/revet		
Kultur-, personalhistorie		
Reguleringsplan Til hinder for bevaring?		
Fremtidige planer		
		
142.40		142.42

Gate Betegnelse	Koefoedgeilan	nr. 13
Eier 1970 Takst kr. Bruk	Nilsen, Anna 20 000 Areal tomt Bolig	m ² bygninger 275 m ²
Oppført	tidligst _____	senest _____ omkring <u>1820</u>
Siste brann	Tidligere branner	
Byggherre Arkitekt	Arent J. Hammer	Oppr. bruk
Plantype		
Hovedmål	Etasjer 1 $\frac{1}{2}$	
Grunnmur Vegger Tak	Pusset stein Tømmer, liggende faspanel. Saltak, skifer	Kjeller delvis.
Eksterior	To og tre-fags vinduer, m.flat prof.Omramming og overbord på konsoller. Ny dør.	
Interior	En del eldre lister.	
Gårdsplass, Uthus	Heller, brostein, gress. Meget koselig hage. En etasje bindingsverk, dårlig.	
Ombygging	1904 Privetbygning av utmuret bindingsverk. Ny pipe i hovedbyggn. (BA) 1959 W.C. i 1.etasje.	
Tegninger, oppmålinger	1904 Planer 1. og 2. et. snitt for h.byggn. m. boder 1:1000 (BA) 1959 Planer 1.et. for h.byggn. m. boder 1:1000 (BA)	
	Ønskelige forandringer Dør endres.	
	Omgivelser 1 oppløsning.	
	Vedlikeholdstilstand A Antikvarisk tilstand B Arkitekturvurdering C Miljøvurdering B Prioritering C	
	Dato 24.9.74. Sign J.T.	

